

Протокол самостоятельной сертификации трассы бегового события
«Угличский полумарафон «Волжский берег»
(г. Углич, Ярославская область)
20.06.2020

Дистанция 3 км

Описание маршрута: пл. Успенская – ул. Спасская до пересечения с ул. Опарина – ул. Опарина до пересечения с ул. 9 Января – ул. 9 Января до пересечения с ул. Ленина – ул. Ленина до пересечения с ул. Спасская – пл. Успенская – ул. Ярославская до дома 21 – разворот ул. Ярославская в обратном направлении – Успенская площадь.

Дистанция 3 км состоит из 1 круга. Длина круга составляет:

3,03 км (измерено) – 1% = 3,0 км*.

Для бегунов данный круг равен 3000 метров.

*согласно документу «Регламент самостоятельной сертификации трассы бегового мероприятия, входящего в календарь Проекта Всероссийской федерации легкой атлетики «Национальное беговое движение». Ознакомиться с регламентом можно по ссылке: <http://run-rus.com/organizator>.

Приложение 1. Схема трассы.

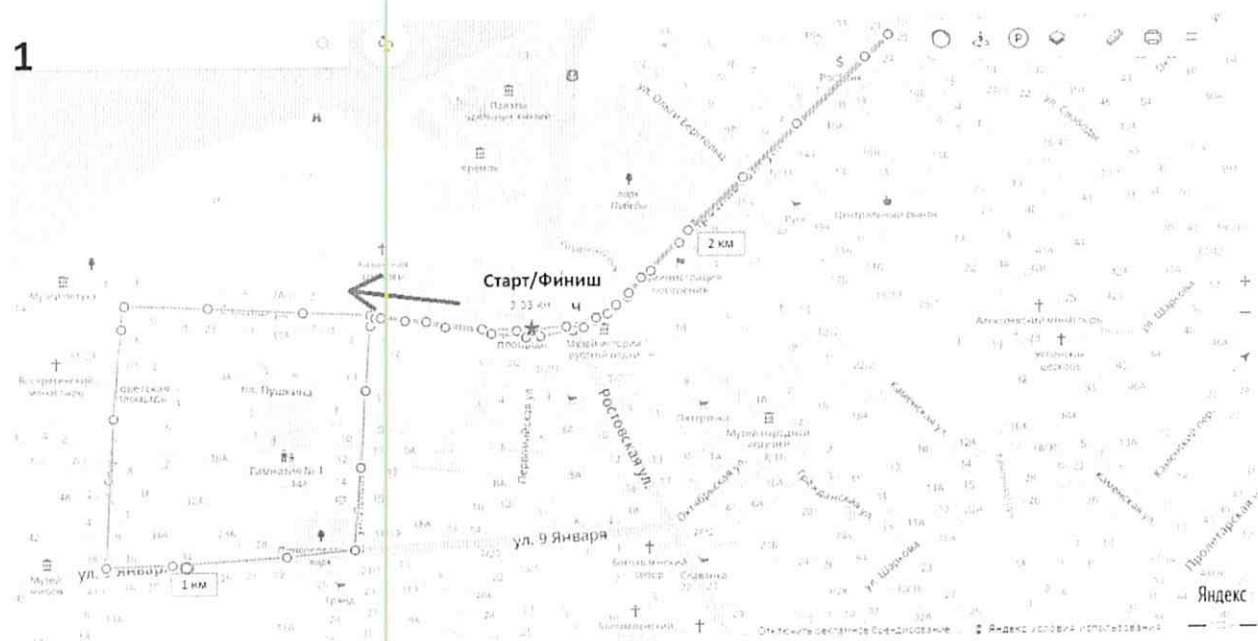
Отв. за измерение
Спортивный директор
RussiaRunning.Events
Синицына О. А.
opetrova@russiarunning.events
16.01.2020



Организатор
RussiaRunning
Исполнительный директор RussiaRunning.Events
Агеева Ю. С.
yageeva@russiarunning.events
16.01.2020



Схема трассы



**Протокол самостоятельной сертификации трассы бегового события
«Угличский полумарафон «Волжский берег»
(г. Углич, Ярославская область)
20.06.2020**

Дистанция 10 км

Описание маршрута: пл. Успенская – ул. Спасская до пересечения с ул. Опарина – ул. Опарина до пересечения с ул. 9 Января – ул. 9 Января до пересечения с ул. Ленина – ул. Ленина до пересечения с ул. Спасская – пл. Успенская – ул. Ярославская до пересечения с ул. Свободы – ул. Свободы до пересечения с ул. Островского – ул. Островского до пересечения с ул. Селивановский ручей – ул. Селивановский ручей до пересечения с бульв. Красноармейский – бульв. Красноармейский до первого поворота на пешеходную дорожку по набережной – пешеходная дорожка по набережной до пересечения с ул. Селивановский ручей – ул. Селивановский ручей до пересечения с ул. Островского – ул. Островского до пересечения с ул. Ольги Берггольц – ул. Ольги Берггольц до пересечения с ул. Ярославская – ул. Ярославская – Успенская площадь.

Дистанция 10 км состоит из 2-х кругов. Длина одного круга составляет:
5,06 км (измерено) – 1% = 5,0 км*.

Для бегунов данный круг равен 5000 метров.

На каждом круге дистанции участник проходит зону створа стартово-финишной арки.

*согласно документу «Регламент самостоятельной сертификации трассы бегового мероприятия, входящего в календарь Проекта Всероссийской федерации легкой атлетики «Национальное беговое движение». Ознакомиться с регламентом можно по ссылке: <http://run-rus.com/organizator>.

Приложение 1. Схема трассы.

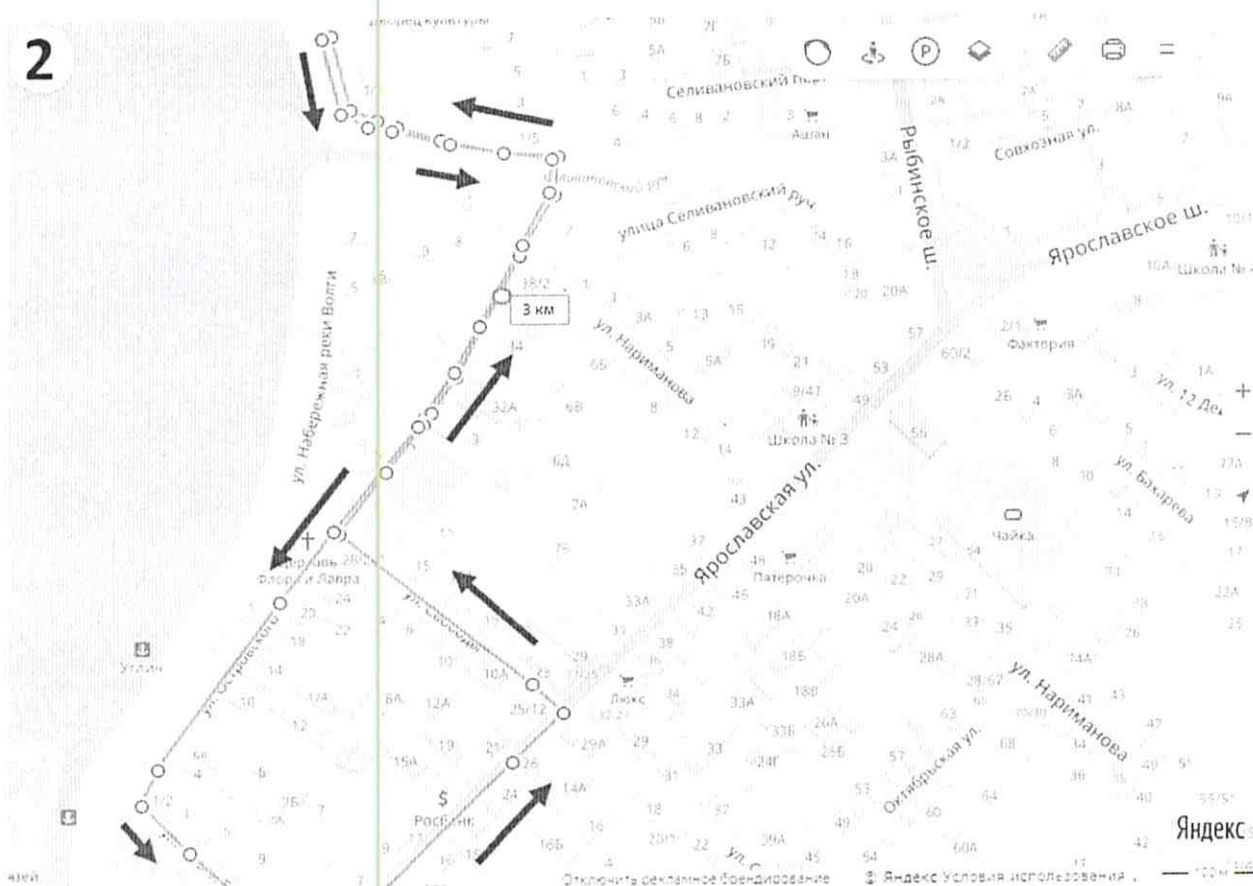
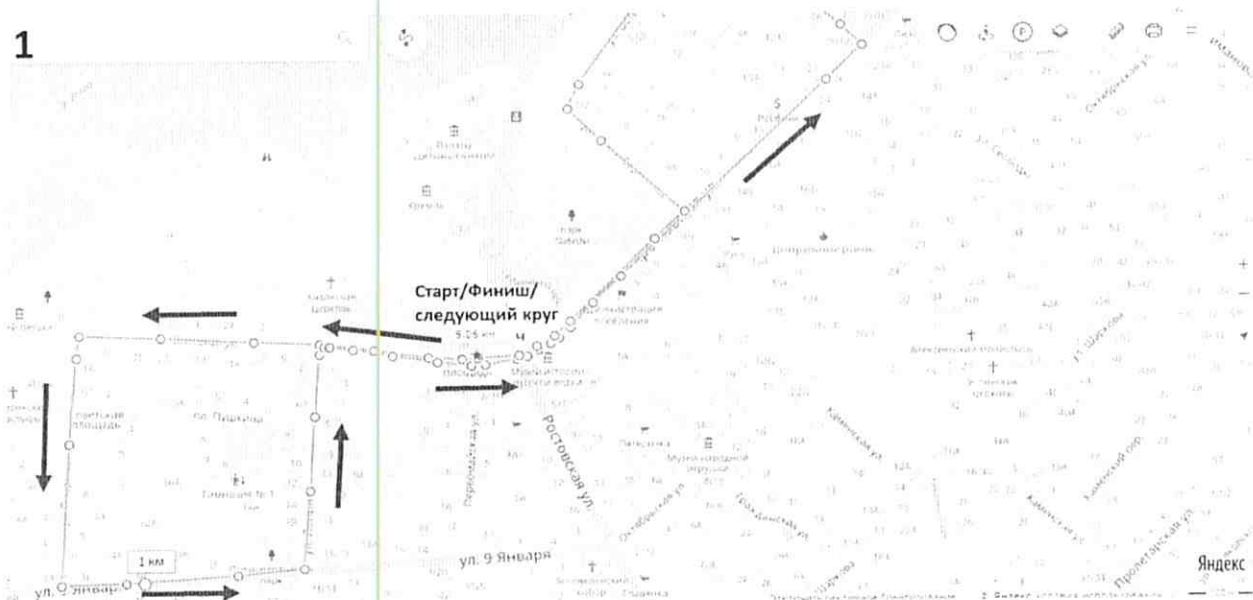
Отв. за измерение
Спортивный директор
RussiaRunning.Events
Синицына О. А.
opetrova@russiarunning.events
16.01.2020



Организатор
RussiaRunning
Исполнительный директор RussiaRunning.Events
Агеева Ю. С.
yageeva@russiarunning.events
16.01.2020



Схема трассы



Протокол самостоятельной сертификации трассы бегового события
«Угличский полумарафон «Волжский берег»
(г. Углич, Ярославская область)
20.06.2020

Дистанция 21,1 км

Описание маршрута: пл. Успенская – ул. Спасская до пересечения с ул. Опарина – ул. Опарина до пересечения с ул. 9 Января – ул. 9 Января до пересечения с ул. Ленина – ул. Ленина до пересечения с ул. Спасская – пл. Успенская – ул. Ярославская до пересечения с ул. Свободы – ул. Свободы до пересечения с ул. Островского – ул. Островского до пересечения с ул. Селивановский ручей – ул. Селивановский ручей до пересечения с бульв. Красноармейский – бульв. Красноармейский до второго поворота на пешеходную дорожку по набережной – пешеходная дорожка по набережной до пересечения с ул. Селивановский ручей – ул. Селивановский ручей до пересечения с ул. Островского – ул. Островского до пересечения с ул. Ольги Берггольц – ул. Ольги Берггольц до пересечения с ул. Ярославская – ул. Ярославская – Успенская площадь.

Дистанция 21,1 км состоит из 4-х кругов. Длина одного круга составляет:
5,33 км (измерено) – 1% = 5,27 км*.

Для бегунов данный круг равен 5275 метров.

На каждом круге дистанции участник проходит зону створа стартово-финишной арки.

*согласно документу «Регламент самостоятельной сертификации трассы бегового мероприятия, входящего в календарь Проекта Всероссийской федерации легкой атлетики «Национальное беговое движение». Ознакомиться с регламентом можно по ссылке: <http://run-rus.com/organizator>.

Приложение 1. Схема трассы.

Отв. за измерение
Спортивный директор
RussiaRunning.Events
Синицына О. А.
opetrova@russiarunning.events
16.01.2020



Организатор
RussiaRunning
Исполнительный директор RussiaRunning.Events
Агеева Ю. С.
yageeva@russiarunning.events
16.01.2020



Схема трассы

